SCHEMA TRATTI STRADALI

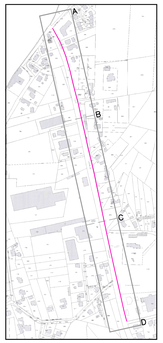

SEDE STRADALE

AREE A VERDE (BANCHINE-FOSSI)

PISTA CICLABILE

RETE METALLICA h 1,60 ZINCATA E PLASTICATA

MURETTO IN C.A. A VISTA CON RETE METALLICA h 1,00-1,25 ZINCATA E PLASTICATA

RIPOSIZIONAMENTO CANCELLI ESISTENTI

PIANTA TRATTO A-B 1:200

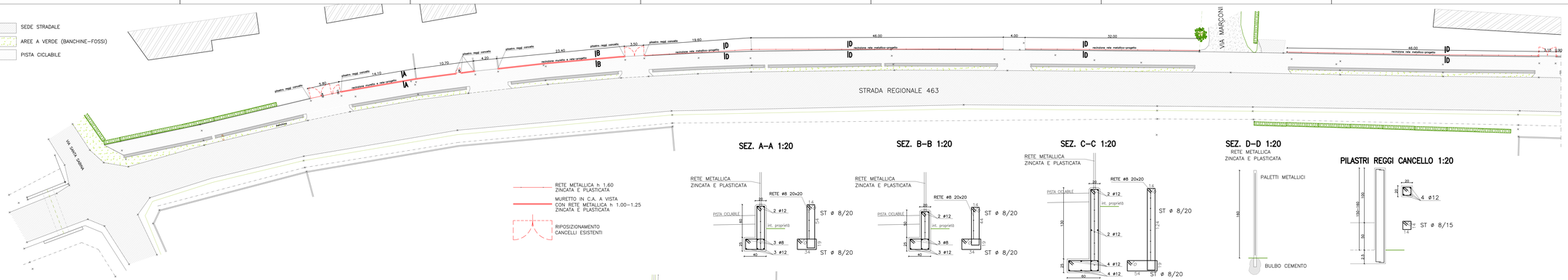

SEZ. A-A 1:20

SEZ. B-B 1:20

SEZ. C-C 1:20

SEZ. D-D 1:20

RETE METALLICA
ZINCATA E PLASTICATA

PILASTRI REGGI CANCELLO 1:20

PIANTA TRATTO B-C 1:200

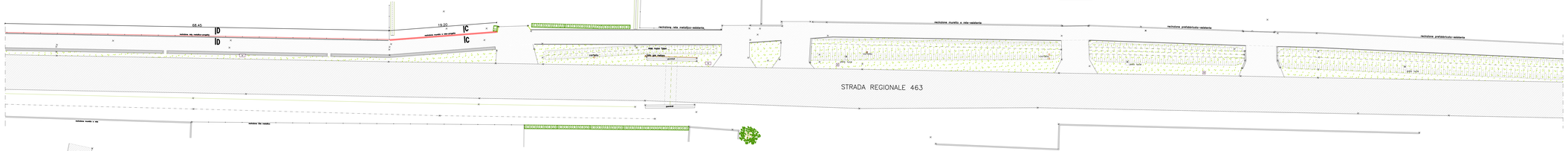

PIANTA TRATTO C-D 1:200

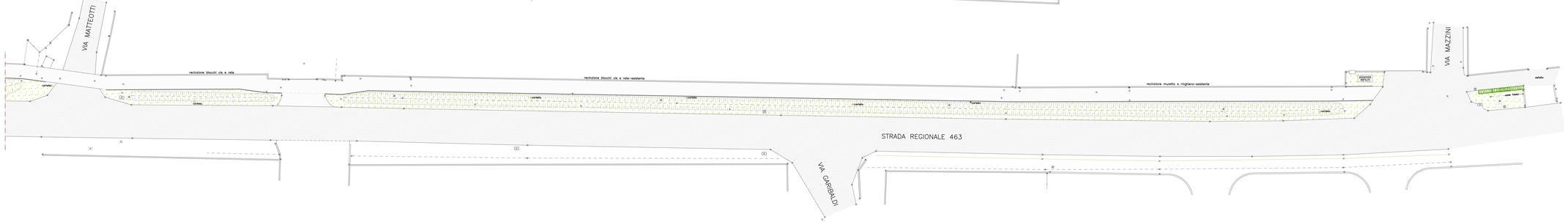

COMUNE DI SESTO AL REGHENA	PROVINCIA DI PORDENONE
committente: **COMUNE DI SESTO AL REGHENA** c.f. 80003970938 con sede a Sesto al Reghena, Piazza Castello n.1	
oggetto: REALIZZAZIONE DI PISTA CICLABILE LUNGO S.R. 463 – TRATTO TRA VIA MAZZINI E VIA SANTA SABINA **PROGETTO DEFINITIVO** **RECINZIONI**	data: 27.07.2021
il tecnico:	tavola: def 8.0

CASONATO geom. DANIELE
STUDIO TECNICO
p.zza delle Vittorie 35/B – 33084 Cordenons (PN)
telefono 0434 931509 – cellulare 335 6671520
d.casonato@libero.it – daniele.casonato@geopec.it
progettazione edilizia residenziale e industriale – servizi immobiliari – perizie – pratiche catastali – o.p.a.