SCHEMA TRATTI STRADALI

POZZETTONE CLS 120x120x120-150x150x150
CON CHIUSINO IN CLS E CADITOIA IN GHISA 60x60

TUBAZIONE CLS DIAM. 80 CON INCASTRO A BICCHIERE

TUBAZIONE CLS DIAM. 20

POZZETTO CLS 40x40
COLLEGAMENTO CON TUBO PVC ø12.5

CANALETTE PREFABBRICATE IN CLS ARMATO
COLLEGAMENTO CON TUBO PVC ø12.5

TRATTO A–B 1:200

PIANTA

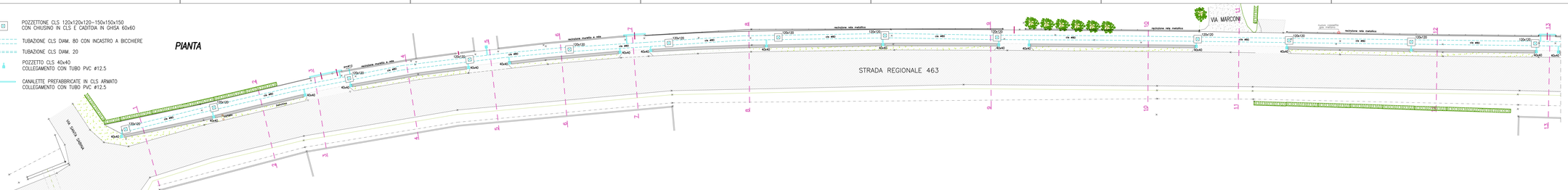

PROFILO

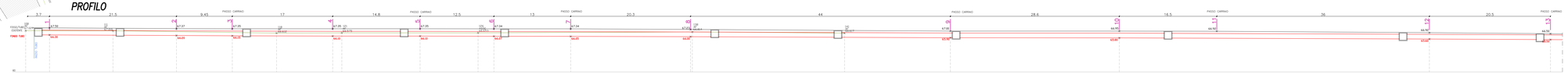

TRATTO B–C 1:200

PIANTA

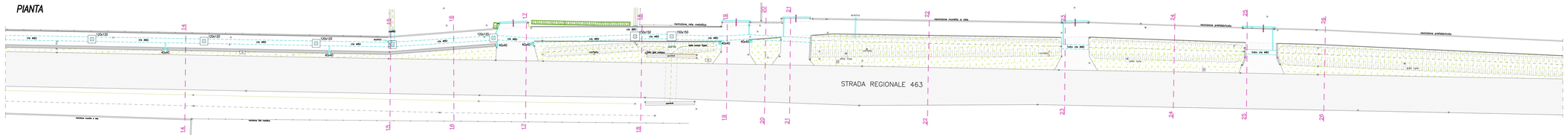

PROFILO

TRATTO C–D 1:200

PIANTA

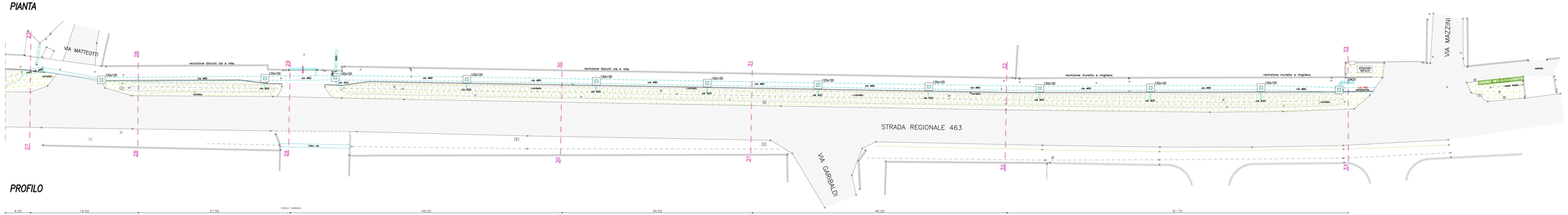

PROFILO

COMUNE DI SESTO AL REGHENA — PROVINCIA DI PORDENONE	
committente: **COMUNE DI SESTO AL REGHENA** c.f. 80003970938 con sede a Sesto di Reghena, Piazza Castello n.1	
oggetto: REALIZZAZIONE DI PISTA CICLABILE LUNGO S.R. 463 – TRATTO TRA VIA MAZZINI E VIA SANTA SABINA **PROGETTO DEFINITIVO** **PLANIMETRIA LINEE METEORICHE**	data: 27.07.2021
il tecnico:	tavola: **def 5.0**

CASONATO geom. DANIELE
STUDIO TECNICO
p.zza delle Vittorie 35/B – 33084 Cordenons (PN)
telefono 0434 931509 – cellulare 335 6671530
d.casonato@libero.it – daniele.casonato@geopec.it

progettazione edilizia residenziale e industriale – servizi immobiliari – perizie – pratiche catastali – o.p.e.