ESTRATTO P.R.G.C. 1:5000

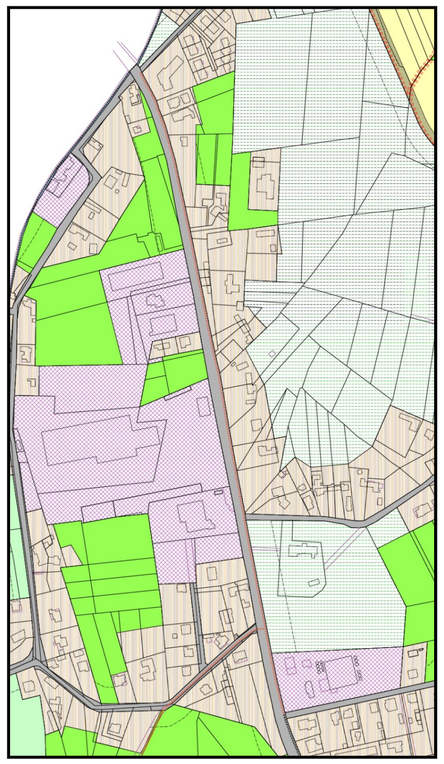

ESTRATTO MAPPA 1:2000

COMUNE DI SESTO AL REGHENA – FG. 10

MAPP. 219,347,349,358,982,303,507,123,686, 608,289,487,865,236,231,525,780,526, 870,148,1164,408

TRATTO INTERESSATO DALLE OPERE

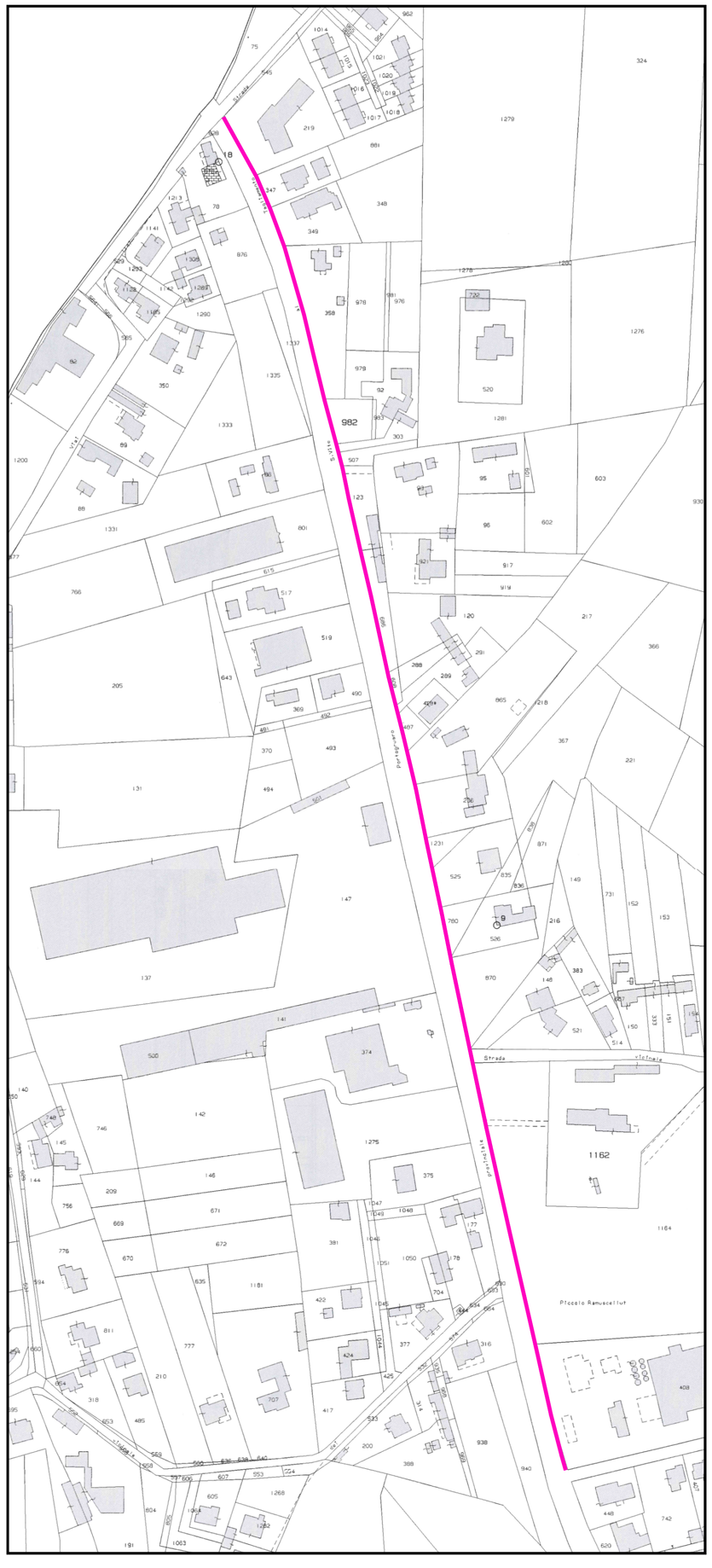

ESTRATTO C.T.R. 1:5000

TRATTO INTERESSATO DALLE OPERE

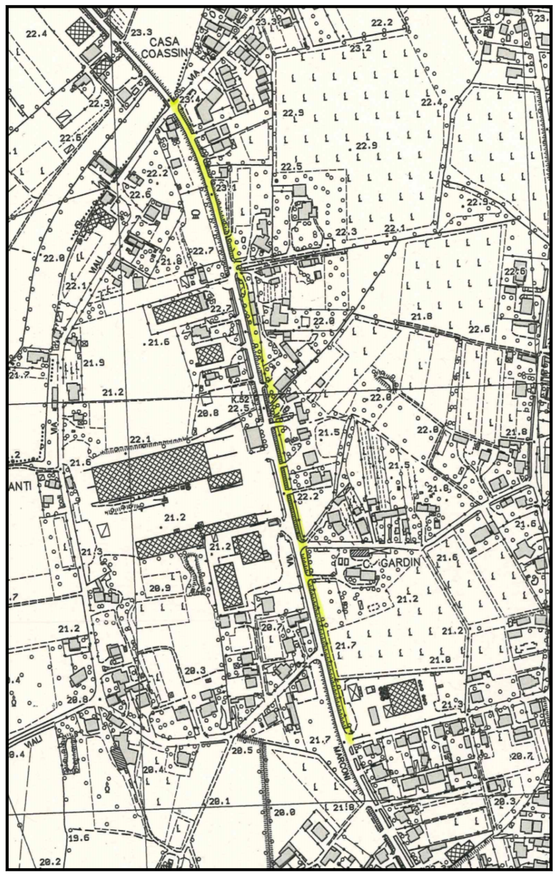

COMUNE DI SESTO AL REGHENA — PROVINCIA DI PORDENONE	
committente: **COMUNE DI SESTO AL REGHENA** c.f. 80003970938 con sede a Sesto al Reghena, Piazza Castello n.1	
oggetto: REALIZZAZIONE DI PISTA CICLABILE LUNGO S.R. 463 – TRATTO TRA VIA MAZZINI E VIA SANTA SABINA **PROGETTO DEFINITIVO ESTRATTI MAPPA–P.R.G.–C.T.R.**	data: 27.07.2021
il tecnico:	tavola: **def 2.0**

CASONATO geom. DANIELE
STUDIO TECNICO
p.zza della Vittoria 35/8 – 33084 Cordenons (PN)
telefono 0434 931509 – cellulare 335 6671520
d.casonato@libero.it – daniele.casonato@geopec.it
progettazione edilizia residenziale e industriale – servizi immobiliari – perizie – pratiche catastali – a.p.e.