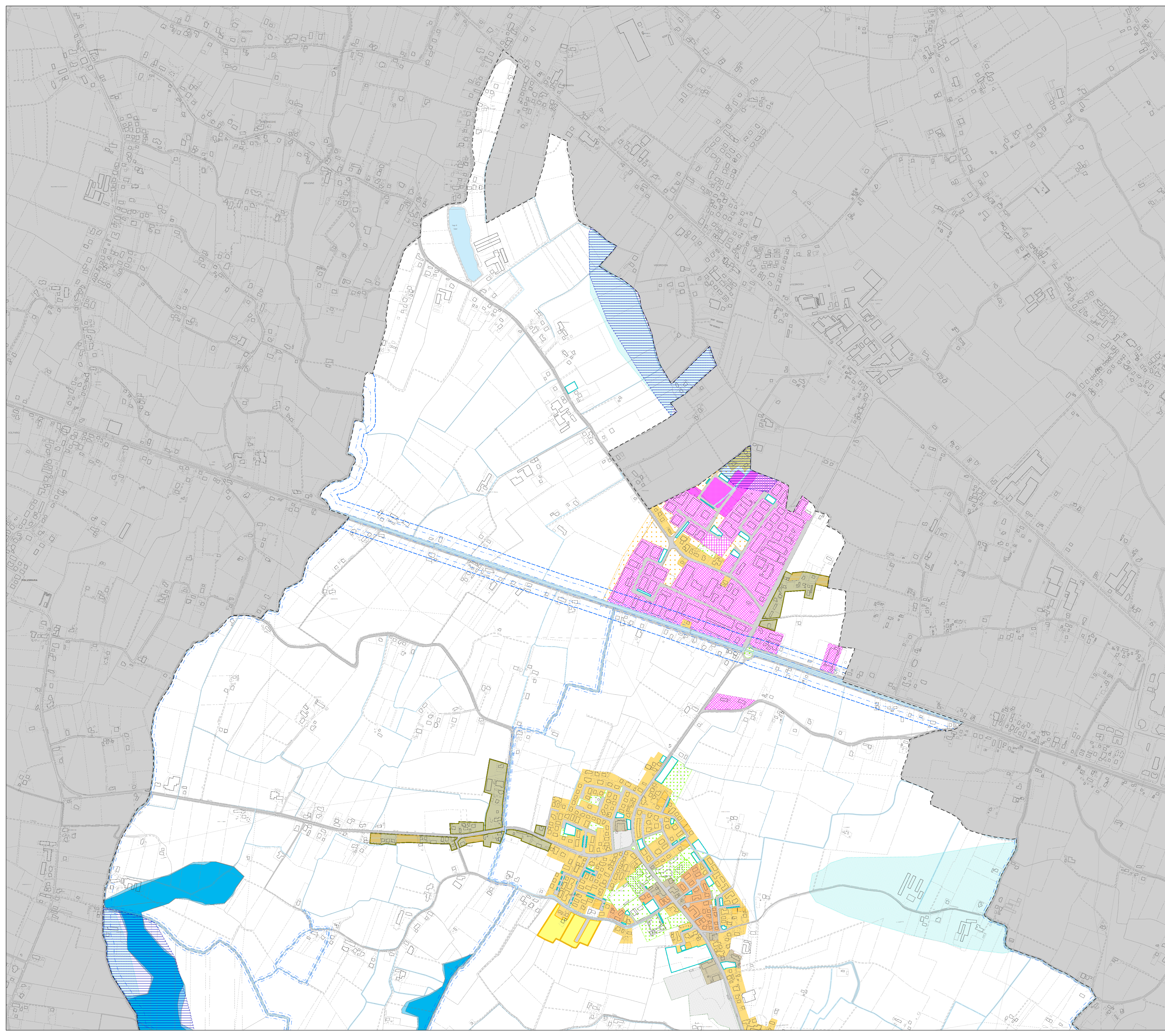

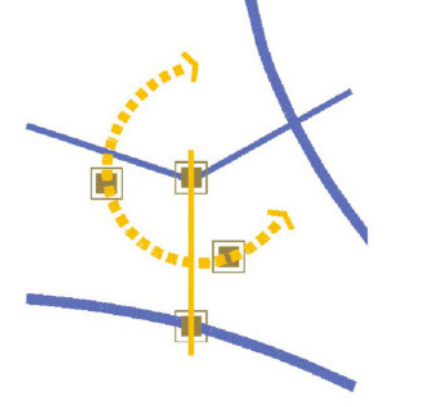


LEGENDA		NT
	Ambiti osservazioni	
	Limite amministrativo del Comune	
	Limite viabilità	
	Limite idrografia	
	Zona A - Centro storico	
	Zona B - Residenziale di completamento	
	Zona C1 - Consolidato, residenziale di completamento	
	Zona C2 - Residenziale di espansione edilizia ineditata	
	Zona D1.1 - Industriale-artigianale e magazzini di completamento	
	Zona D1.2 - Industriale-artigianale e magazzini di espansione	
	Zona D1.3 - In fase di realizzazione	
	Zona D2 - Commerciale di completamento	
	Ambiti di edificazione	
	Ambiti di edificazione diffusa	
	Sa - Aree per l'istruzione	
	Sb - Aree attrezzate di interesse comune	
	Sc - Aree attrezzate a parco urbano, gioco e sport	
	Sd - Aree per parcheggi	
	S - Per le zone produttive	
	Verde privato di rispetto	
	Fasce di servizio idraulica relativa all'idrografia pubblica	
	Aree esondabili o soggette a ristagno idrico	Art. 34
	P1 - Pericolosità moderata	Art. 34
	P1 - Pericolosità moderata - Area soggetta a scolo meccanico	Art. 34
	P2 - Pericolosità media	Art. 34
	P3 - Pericolosità elevata	Art. 34
	Piano Acque - Pericolosità idraulica media	



Regione Veneto
Provincia di Padova
Comune di Brugine





P.I.
Piano degli Interventi
13 1 1b
Scala 1:5.000


ZONIZZAZIONE NORD
Intero territorio comunale - Pericolosità idraulica
Variante al P.I. n° 16

Progettisti
ing. Francesco Friccio
arch. Valter Graziano

Il Sindaco
geom. Michele Grillo

Ufficio Tecnico
Ing. Andrea Chiorboli

Adottato
Approvato



PROTECO engineering s.p.a. - Via Cesare Battisti n.39 | 35027 San Donà di Piave (VE)
Cod. Fisc. n° 01518850403 | Tel. 0421-945589 | Fax 0421-545152 | Mail: protecoeng@protecoeng.com |
Pec: protecoeng@pec.protecoeng.com

Codice Elaborato: W 0 0 0 0 0 0 0 0 0 0 **Febbraio 2018**