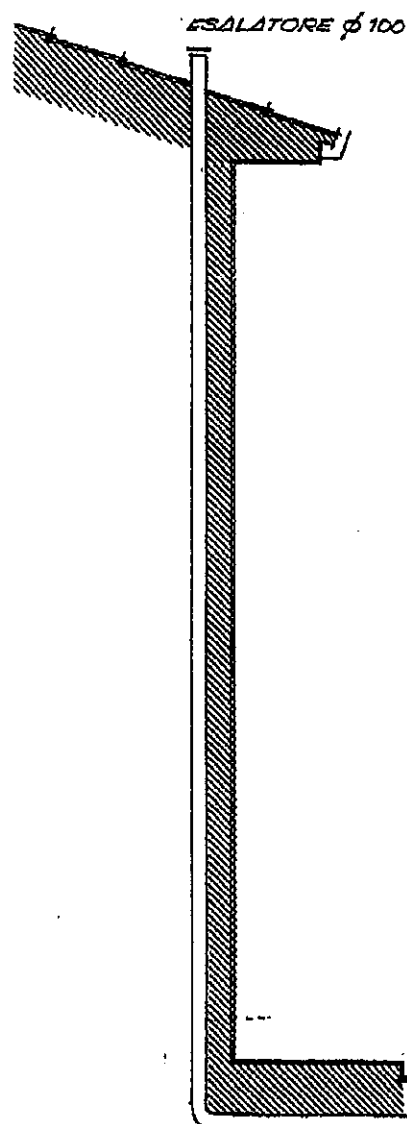
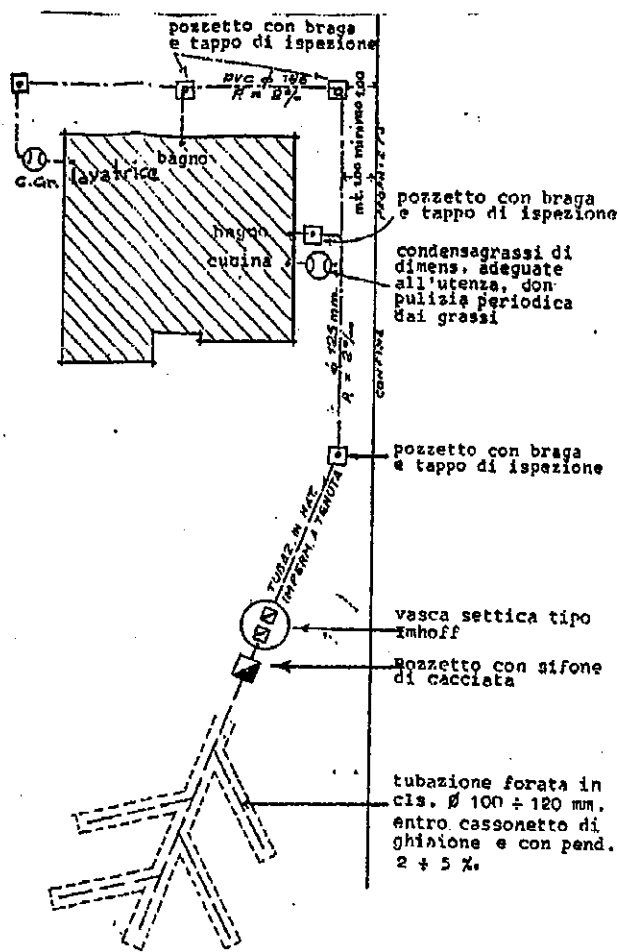


SCHEMA N.1 DISPERSIONE MEDIANTE SUB-IRRIGAZIONE



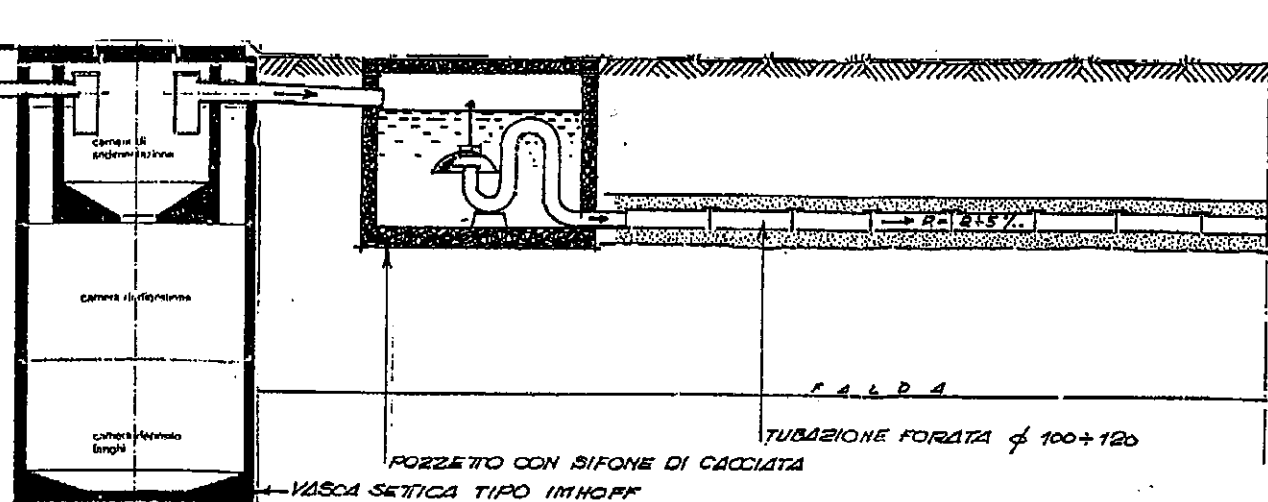
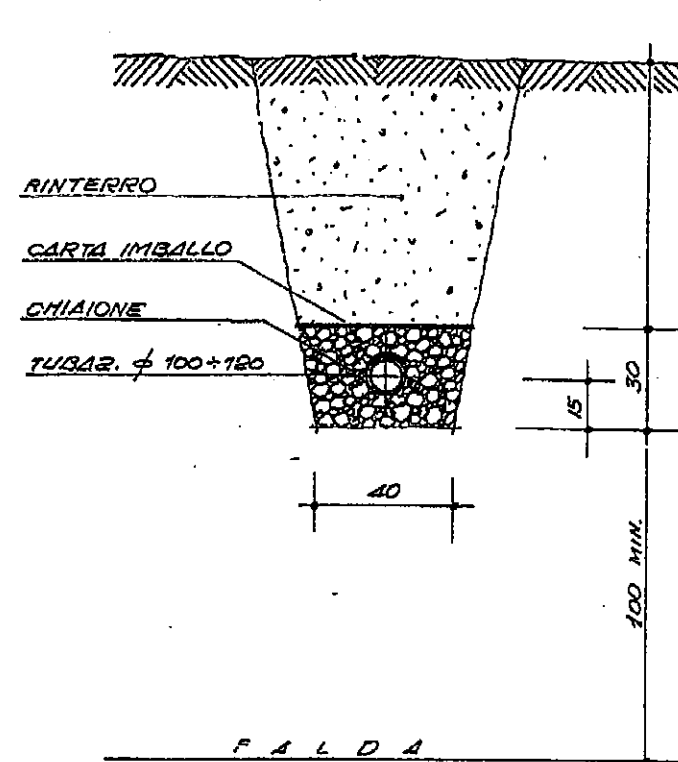
UBICAZIONE
 Lontana da fabbricati, aie aree pavimentate
 Distanza tra fondo trincea e max livello della falda mt. 1,00
 Divieto di riutilizzazione della falda a valle per uso potabile o domestico

- SVILUPPO - DISPERSIONE**
- Sabbia sottile: 2 mt./ab.
 - Sabbia grossa e pietrisco: 3 mt./ab.
 - Sabbia sottile con argilla: 5 " / "
 - Argilla con sabbia: 10 mt./ab.
 - Argilla compatta: non adatta

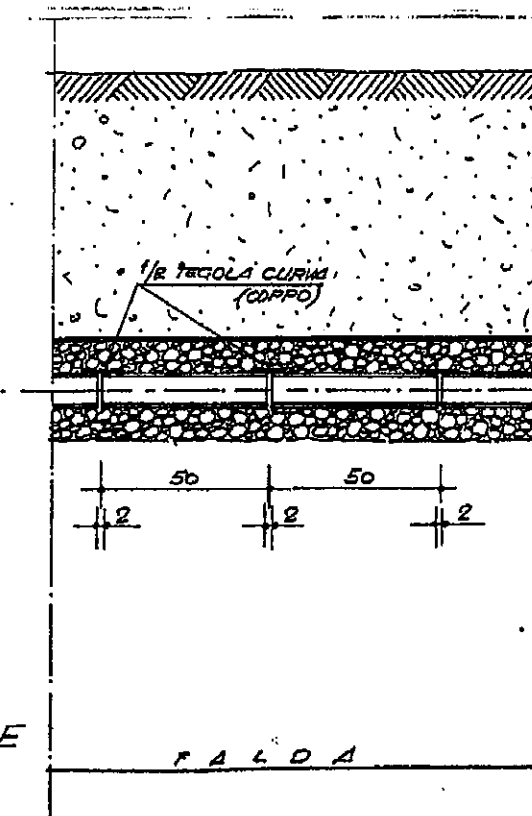


SCHEMA GENERALE

SEZIONE TRASVERSALE



SEZIONE LONGITUDINALE



PARTICOLARE