PI 2015 COMUNE DI CROCETTA DEL MONTELLO

Piano degli Interventi (PI)

Legge Regionale n. 11/2004 e s.m.i.

VARIANTE DI ADEGUAMENTO AL PIANO DI AREA DEL MONTELLO

Schede ambiti di particolare pregio paesaggistico

Approvato con
DCC n. 24 del 06/05/2016

Elaborato 25
ALLEGATO 10

VARIANTE DI ADEGUAMENTO AL PIANO DI AREA DEL MONTELLO
Schede ambiti di particolare pregio paesaggistico

ADOZIONE
D.C.C. n. n. 3 del 19/01/2016

APPROVAZIONE
D.C.C. n. n. 24 del 06/05/2016

Il Sindaco
Marianella TORMENA

Il Responsabile Ufficio Urbanistica
Geometra Enrica SOLDERA

Il Segretario
Dott. Massimo CARGNIN

GRUPPO DI LAVORO

Progettazione urbanistica
Urbanista Raffaele GEROMETTA
Urbanista Daniele RALLO

Gruppo di Valutazione
Ingegnere Elettra LOWENTHAL
Dott. amb. Lucia FOLTRAN

Contributi specialistici
Ingegnere Michele BROMBAL
Urbanista Laura GATTO
Ingegnere Lino POLLASTRI
Dott. forestale Giovanni TRENTANOVI
Urbanista Fabio VANIN

MATE Engineering
Sede legale: Via San Felice, 21 - 40122 - Bologna (BO)
Tel. +39 (051) 2912911 Fax. +39 (051) 239714

Sede operativa: Via Treviso, 18 - 31020 - San Vendemiano (TV)
Tel. +39 (0438) 412433 Fax. +39 (0438) 429000

e-mail: mateng@mateng.it

Comune di
Crocetta del Montello
Provincia di Treviso

PRG
Piano Regolatore Generale
2007
Adeguamento P.d.A. Del Montello

Elaborato N° 24

Allegato 10
Ambiti di particolare pregio paesaggistico

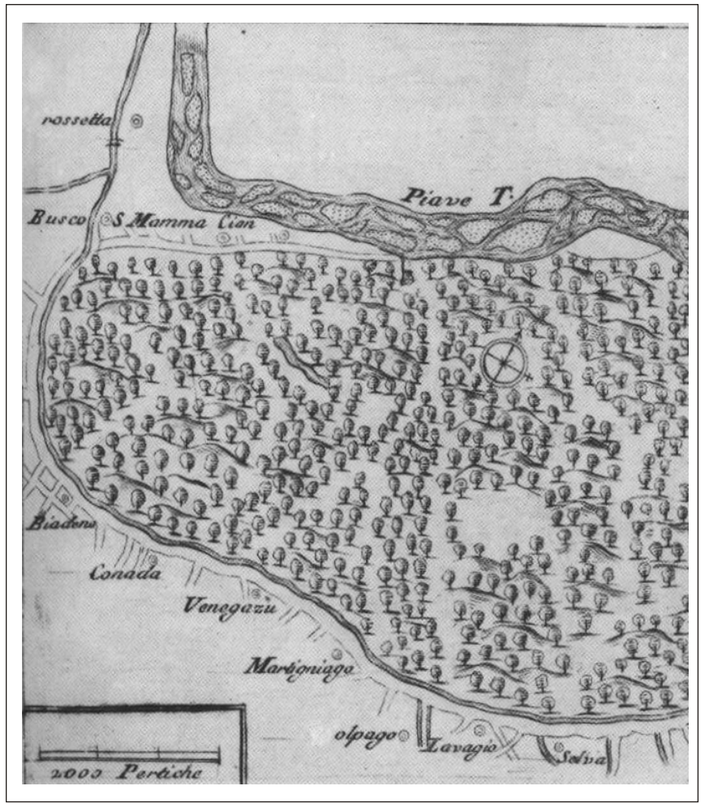

Prot. N. CROC0515

Data

Redatto
Verificato

Progettisti:
Urbanista Raffaele Gerometta
Urbanista Daniele Rallo

Consulenti
Agronomo Gino Bolzonello
Geologo Eros Tomio
Naturalista Enrico Romanazzi

Collaboratori
Urbanista Lisa De Gasper
Architetto Jenny Bottega

VENETO PROGETTI

ELABORATI MODIFICATI CON RECEPIMENTO OSSERVAZIONI

Adottato Il Segretario

Approvato Il Sindaco

VENETO PROGETTI S.C.
pianificazione
architettura
urbanistica
infrastrutture
ricerca

sede legale:
S. Vendemiano (TV)
via Treviso, 18
tel. 0438/412433
fax 0438/429000

Comune di Crocetta del Montello (TV)

Piano Regolatore Generale
Variante adeguamento P.A.M.

Norme tecniche di attuazione

Allegato 10

AMBITI DI PARTICOLARE PREGIO PAESAGGISTICO - Ambito 1

Legenda:

- Ambito dello schema
- Area boscata
- Chiesa di Santa Mama
- Percorso ciclo - pedonale
- Percorso del bosco di Volpago del Montello
- Percorso del Buoro
- Punto panoramico sul Piave
- Parcheggio
- Porto storico
- Area attrezzata
- Fontana del Buoro
- Capitello dei Lovi

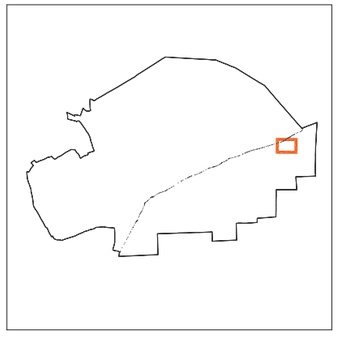

scala 1:3000

CROC0515: H\clie\CROC0515\Produzione\Autocad\Ambiti_pregio\Ambito_1.dwg - Ed. 01 - 08.06.2006 - RG\jb

Comune di Crocetta del Montello (TV)

Piano Regolatore Generale
Variante adeguamento P.A.M.

Norme tecniche di attuazione

Allegato 10

AMBITI DI PARTICOLARE PREGIO PAESAGGISTICO - Ambito 2

Legenda:

- Ambito dello schema
- Area boscata
- Osservatorio del Re
- Percorso ciclo - pedonale
- Valle secca
- P Parcheggio
- Covo visuale
- Sorgente

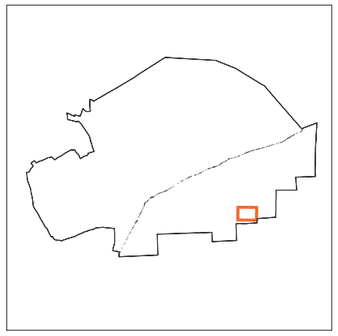

scala 1:2500

CROC0515: H\clie\CROC0515\Produzione\Autocad\Ambiti_pregio\Ambito_2.dwg - Ed. 01 - 08.06.2006 - RG\jb